



ที่ อนุ ๐๐๒๓.๓/ว ๓๙/๙๑

ศาลากลางจังหวัดอุทัยธานี
ถนนศรีอุทัย อนุ ๖๑๐๐๐

๑๐ สิงหาคม ๒๕๖๔

เรื่อง ขอความอนุเคราะห์เผยแพร่ และประชาสัมพันธ์กฎกระทรวงกำหนดให้บริเวณหมู่เกาะกระ ตำบลปากพ่อง ฝั่งตะวันออก อำเภอปากพ่อง จังหวัดนครศรีธรรมราช เป็นพื้นที่คุ้มครองทรัพยากรทางทะเลและชายฝั่ง พ.ศ. ๒๕๖๔

เรียน นายอำเภอทุกอำเภอ นายกองค้การบริหารส่วนจังหวัดอุทัยธานี และนายกเทศมนตรีเมืองอุทัยธานี

สิ่งที่ส่งมาด้วย สำเนาหนังสือกรมส่งเสริมการปกครองท้องถิ่น ที่ มท ๐๘๒๐.๓/ว ๑๖๓๔ ลงวันที่ ๓๐ กรกฎาคม ๒๕๖๔ จำนวน ๑ ฉบับ

ด้วยกรมส่งเสริมการปกครองท้องถิ่นแจ้งว่า ได้รับแจ้งจากกรมทรัพยากรทางทะเลและชายฝั่งว่า กฎกระทรวงกำหนดให้บริเวณหมู่เกาะกระ ตำบลปากพ่อง ฝั่งตะวันออก อำเภอปากพ่อง จังหวัดนครศรีธรรมราช เป็นพื้นที่คุ้มครองทรัพยากรทางทะเลและชายฝั่ง พ.ศ. ๒๕๖๔ อันเป็นอนุบัญญัติที่ออกโดยอาศัยอำนาจตามความในมาตรา ๔ วรรคหนึ่ง และมาตรา ๒๐ แห่งพระราชบัญญัติส่งเสริมการบริหารจัดการทรัพยากรทางทะเลและชายฝั่ง พ.ศ. ๒๕๕๕ ได้มีการประกาศลงในราชกิจจานุเบกษา เล่ม ๑๓๘ ตอนที่ ๓ ก ลงวันที่ ๒๘ พฤษภาคม ๒๕๖๔ และมีผลบังคับใช้นับแต่วันประกาศในราชกิจจานุเบกษา เป็นต้นไป กฎกระทรวงฯ ฉบับนี้ มีเจตนารมณ์เพื่อกำหนดพื้นที่บริเวณหมู่เกาะกระ ตำบลปากพ่อง ฝั่งตะวันออก อำเภอปากพ่อง จังหวัดนครศรีธรรมราช ซึ่งเป็นพื้นที่ที่มีทรัพยากรทางทะเลและชายฝั่ง อยู่ในสภาพสมบูรณ์ มีแนวปะการังที่สำคัญ เป็นแหล่งวางไข่สำคัญของเต่าทะเล และเป็นแหล่งที่อยู่อาศัยของชนิดพันธุ์สัตว์หายากและใกล้สูญพันธุ์ เป็นพื้นที่คุ้มครองทรัพยากรทางทะเลและชายฝั่ง และเพื่อกำหนดมาตรการคุ้มครองทรัพยากรทางทะเลและชายฝั่งตามความในมาตรา ๒๓ แห่งพระราชบัญญัติฯ เดียวกัน

เพื่อให้การดำเนินการตามกฎกระทรวงกำหนดให้บริเวณหมู่เกาะกระ ตำบลปากพ่อง ฝั่งตะวันออก อำเภอปากพ่อง จังหวัดนครศรีธรรมราช เป็นพื้นที่คุ้มครองทรัพยากรทางทะเลและชายฝั่ง พ.ศ. ๒๕๖๔ เป็นไปด้วยความเรียบร้อย มีประสิทธิภาพ และเกิดผลสัมฤทธิ์สูงสุดในการคุ้มครองทรัพยากรทางทะเลและชายฝั่งให้มีความอุดมสมบูรณ์สืบไป จังหวัดอุทัยธานีจึงขอประชาสัมพันธ์กฎกระทรวงกำหนดให้บริเวณหมู่เกาะกระ ตำบลปากพ่อง ฝั่งตะวันออก อำเภอปากพ่อง จังหวัดนครศรีธรรมราช เป็นพื้นที่คุ้มครองทรัพยากรทางทะเลและชายฝั่ง พ.ศ.๒๕๖๔ ให้องค์กรปกครองส่วนท้องถิ่นทราบและถือปฏิบัติต่อไป รายละเอียดปรากฏตามสิ่งที่ส่งมาด้วย โดยสามารถดาวน์โหลดได้จากเว็บไซต์สำนักงานส่งเสริมการปกครองท้องถิ่นจังหวัดอุทัยธานี www.uthailocal.go.th หัวข้อ “หนังสือราชการ สด.จ.อุทัยธานี”

จึงเรียนมาเพื่อทราบและถือปฏิบัติ สำหรับอำเภอให้แจ้งองค์กรปกครองส่วนท้องถิ่นทราบ และถือปฏิบัติต่อไป

ขอแสดงความนับถือ

(นายณรงค์ รุกร้อย)

ผู้ว่าราชการจังหวัดอุทัยธานี

สำนักงานส่งเสริมการปกครองท้องถิ่นจังหวัด
กลุ่มงานส่งเสริมและพัฒนาท้องถิ่น

โทร.๐-๕๖๕๗-๑๙๕๖ โทรสาร. ๐-๕๖๕๑-๑๙๖๕ ต่อ ๑๓

กลุ่มงานส่งเสริมและพัฒนาท้องถิ่น
เลขรับ..... 1967
วันที่ - 5 ส.ค. 2564
เวลา.....



สำนักงานส่งเสริมการปกครองท้องถิ่น
จังหวัดอุทัยธานี
เลขรับ..... 0276
วันที่..... 5 ส.ค. ๒๕๖๔
เวลา.....

Handwritten signature and date: 21/8/64

ที่ มท ๐๘๒๐.๓/ว๑๖๓๕

กรมส่งเสริมการปกครองท้องถิ่น
ถนนนครราชสีมา เขตดุสิต กทม. ๑๐๓๐๐

๓๐ กรกฎาคม ๒๕๖๔

เรื่อง ขอบความอนุเคราะห์เผยแพร่ และประชาสัมพันธ์กฎกระทรวงกำหนดให้บริเวณหมู่เกาะกระ ตำบลปากพ่องฝั่งตะวันออก อำเภอปากพ่อง จังหวัดนครศรีธรรมราช เป็นพื้นที่คุ้มครองทรัพยากรทางทะเลและชายฝั่ง พ.ศ. ๒๕๖๔

เรียน ผู้ว่าราชการจังหวัด ทุกจังหวัด

สิ่งที่ส่งมาด้วย สำเนาหนังสือกรมทรัพยากรทางทะเลและชายฝั่ง ที่ ทส ๐๔๐๒/๒๕๕๖ ลงวันที่ ๑๓ กรกฎาคม ๒๕๖๔

จำนวน ๑ ฉบับ

ด้วยกรมส่งเสริมการปกครองท้องถิ่นได้รับแจ้งจากกรมทรัพยากรทางทะเลและชายฝั่ง ว่า กฎกระทรวงกำหนดให้บริเวณหมู่เกาะกระ ตำบลปากพ่องฝั่งตะวันออก อำเภอปากพ่อง จังหวัดนครศรีธรรมราช เป็นพื้นที่คุ้มครองทรัพยากรทางทะเลและชายฝั่ง พ.ศ. ๒๕๖๔ อันเป็นอนุบัญญัติ ที่ออกโดยอาศัยอำนาจตามความในมาตรา ๔ วรรคหนึ่ง และมาตรา ๒๐ แห่งพระราชบัญญัติส่งเสริมการบริหาร จัดการทรัพยากรทางทะเลและชายฝั่ง พ.ศ. ๒๕๕๕ ได้มีการประกาศลงในราชกิจจานุเบกษา เล่ม ๑๓๘ ตอนที่ ๓ ก ลงวันที่ ๒๘ พฤษภาคม ๒๕๖๔ และมีผลบังคับใช้นับแต่วันประกาศในราชกิจจานุเบกษา เป็นต้นไป กฎกระทรวงฯ ฉบับนี้ มีเจตนารมณ์เพื่อกำหนดพื้นที่บริเวณหมู่เกาะกระ ตำบลปากพ่องฝั่งตะวันออก อำเภอปากพ่อง จังหวัดนครศรีธรรมราช ซึ่งเป็นพื้นที่ที่มีทรัพยากรทางทะเลและชายฝั่งอยู่ในสภาพสมบูรณ์ มีแนวปะการังที่สำคัญ เป็นแหล่งวางไข่สำคัญของเต่าทะเล และเป็นแหล่งที่อยู่อาศัยของชนิดพันธุ์สัตว์หายาก และใกล้สูญพันธุ์ เป็นพื้นที่คุ้มครองทรัพยากรทางทะเลและชายฝั่ง และเพื่อกำหนดมาตรการคุ้มครอง ทรัพยากรทางทะเลและชายฝั่งตามความในมาตรา ๒๓ แห่งพระราชบัญญัติฯ เดียวกัน ดังนั้น เพื่อให้การดำเนินการ ตามกฎกระทรวงกำหนดให้บริเวณหมู่เกาะกระ ตำบลปากพ่องฝั่งตะวันออก อำเภอปากพ่อง จังหวัดนครศรีธรรมราช เป็นพื้นที่คุ้มครองทรัพยากรทางทะเลและชายฝั่ง พ.ศ. ๒๕๖๔ เป็นไปด้วยความเรียบร้อย มีประสิทธิภาพ และเกิดผลสัมฤทธิ์สูงสุดในการคุ้มครองทรัพยากรทางทะเลและชายฝั่งให้มีความอุดมสมบูรณ์สืบไป

ในการนี้ กรมส่งเสริมการปกครองท้องถิ่นขอความอนุเคราะห์จังหวัดเผยแพร่ และประชาสัมพันธ์กฎกระทรวงกำหนดให้บริเวณหมู่เกาะกระ ตำบลปากพ่องฝั่งตะวันออก อำเภอปากพ่อง จังหวัดนครศรีธรรมราช เป็นพื้นที่คุ้มครองทรัพยากรทางทะเลและชายฝั่ง พ.ศ.๒๕๖๔ ให้องค์กรปกครอง ส่วนท้องถิ่นทราบและถือปฏิบัติต่อไป รายละเอียดปรากฏตามสิ่งที่ส่งมาด้วย

จึงเรียนมาเพื่อโปรดพิจารณา

ขอแสดงความนับถือ

(นายทวี เสริมภักดีกุล)

รองอธิบดี ปฏิบัติราชการแทน
อธิบดีกรมส่งเสริมการปกครองท้องถิ่น

กองสิ่งแวดล้อมท้องถิ่น
กลุ่มงานทรัพยากรธรรมชาติ
โทร. ๐-๒๒๔๑-๕๐๐๐ ต่อ ๒๑๑๒

ที่ ทส ๐๔๐๒/๒๕๕๑



กรมส่งเสริมการปกครองท้องถิ่น
เลขรับ.....34452
วันที่ 27 ก.ค. 2564
เวลา.....

กรมทรัพยากรทางทะเลและชายฝั่ง
๑๒๐ หมู่ ๓ อาคารรัฐประศาสนภักดี
ชั้น ๕ ถนนแจ้งวัฒนะ แขวงทุ่งสองห้อง
เขตหลักสี่ กรุงเทพมหานคร ๑๐๒๑๐

๑๓ กรกฎาคม ๒๕๖๔

เรื่อง ขอความอนุเคราะห์เผยแพร่ และประชาสัมพันธ์กฎกระทรวงกำหนดให้บริเวณหมู่เกาะกระ
ตำบลปากพ่องฝั่งตะวันออก อำเภอปากพ่อง จังหวัดนครศรีธรรมราช เป็นพื้นที่คุ้มครองทรัพยากร
ทางทะเลและชายฝั่ง พ.ศ. ๒๕๖๔

เรียน อธิบดีกรมส่งเสริมการปกครองท้องถิ่น

ด้วยกฎกระทรวงกำหนดให้บริเวณหมู่เกาะกระ ตำบลปากพ่องฝั่งตะวันออก อำเภอปากพ่อง
จังหวัดนครศรีธรรมราช เป็นพื้นที่คุ้มครองทรัพยากรทางทะเลและชายฝั่ง พ.ศ. ๒๕๖๔ อันเป็นอนุบัญญัติ
ที่ออกโดยอาศัยอำนาจตามความในมาตรา ๔ วรรคหนึ่งและมาตรา ๒๐ แห่งพระราชบัญญัติส่งเสริมการบริหาร
จัดการทรัพยากรทางทะเลและชายฝั่ง พ.ศ. ๒๕๕๘ ได้มีการประกาศลงในราชกิจจานุเบกษา เล่ม ๑๓๘ ตอนที่
๓๗ ก ลงวันที่ ๒๘ พฤษภาคม ๒๕๖๔ และมีผลบังคับใช้นับแต่วันประกาศในราชกิจจานุเบกษา เป็นต้นไป

กรมทรัพยากรทางทะเลและชายฝั่ง ขอเรียนว่า กฎกระทรวงฯ ฉบับนี้ มีเจตนารมณ์
เพื่อกำหนดพื้นที่บริเวณหมู่เกาะกระ ตำบลปากพ่องฝั่งตะวันออก อำเภอปากพ่อง จังหวัดนครศรีธรรมราช
ซึ่งเป็นพื้นที่ที่มีทรัพยากรทางทะเลและชายฝั่งอยู่ในสภาพสมบูรณ์ มีแนวปะการังที่สำคัญ เป็นแหล่งวางไข่
ที่สำคัญของเต่าทะเล และเป็นแหล่งที่อยู่อาศัยของชนิดพันธุ์สัตว์หายากและใกล้สูญพันธุ์เป็นพื้นที่คุ้มครอง
ทรัพยากรทางทะเลและชายฝั่ง และเพื่อกำหนดมาตรการคุ้มครองทรัพยากรทางทะเลและชายฝั่งตามความ
ในมาตรา ๒๓ แห่งพระราชบัญญัติฯ เดียวกัน ดังนั้น เพื่อให้การดำเนินการตามกฎกระทรวงกำหนดให้บริเวณ
หมู่เกาะกระ ตำบลปากพ่องฝั่งตะวันออก อำเภอปากพ่อง จังหวัดนครศรีธรรมราช เป็นพื้นที่คุ้มครองทรัพยากร
ทางทะเลและชายฝั่ง พ.ศ. ๒๕๖๔ เป็นไปด้วยความเรียบร้อย มีประสิทธิภาพ และเกิดผลสัมฤทธิ์สูงสุดในการ
คุ้มครองทรัพยากรทางทะเลและชายฝั่ง ให้มีความอุดมสมบูรณ์สืบไป จึงขอความอนุเคราะห์เผยแพร่
และประชาสัมพันธ์กฎกระทรวงฯ ฉบับนี้ ให้เจ้าหน้าที่ในสังกัดหน่วยงานของท่านทราบ และถือปฏิบัติตาม
กฎกระทรวงฯ ดังกล่าว ต่อไป ทั้งนี้ สามารถดาวน์โหลดเอกสารได้โดยผ่านทาง QR Code ท้ายหนังสือฉบับนี้

จึงเรียนมาเพื่อโปรดทราบและพิจารณา และขอขอบคุณมา ณ โอกาสนี้ด้วย

ขอแสดงความนับถือ

(นายโสภณ ทองดี)

อธิบดีกรมทรัพยากรทางทะเลและชายฝั่ง

กองส่งเสริมการปกครองท้องถิ่น
เลขรับ.....1902
วันที่ 27 ก.ค. 2564
เวลา.....



กองกฎหมาย

ส่วนกฎหมายและนิติกรรมสัญญา

โทรศัพท์/โทรสาร ๐ ๒๑๔๓ ๔๒๔๗



กฎกระทรวง

กำหนดให้บริเวณหมู่เกาะกระ ตำบลปากพ่องฝั่งตะวันออก อำเภอปากพ่อง จังหวัดนครศรีธรรมราช เป็นพื้นที่คุ้มครองทรัพยากรทางทะเลและชายฝั่ง พ.ศ. ๒๕๖๔

อาศัยอำนาจตามความในมาตรา ๔ วรรคหนึ่ง และมาตรา ๒๐ แห่งพระราชบัญญัติส่งเสริมการบริหารจัดการทรัพยากรทางทะเลและชายฝั่ง พ.ศ. ๒๕๕๘ รัฐมนตรีว่าการกระทรวงทรัพยากรธรรมชาติและสิ่งแวดล้อม โดยความเห็นชอบของคณะกรรมการนโยบายและแผนการบริหารจัดการทรัพยากรทางทะเลและชายฝั่งแห่งชาติออกกฎกระทรวงไว้ดังต่อไปนี้

ข้อ ๑ ในกฎกระทรวงนี้

“แนวชายฝั่งทะเล” หมายความว่า แนวที่น้ำทะเลขึ้นสูงสุดตามปกติทางธรรมชาติ

“หน่วยงานของรัฐ” หมายความว่า ราชการส่วนกลาง ราชการส่วนภูมิภาค ราชการส่วนท้องถิ่น รัฐวิสาหกิจที่จัดตั้งโดยพระราชบัญญัติหรือพระราชกฤษฎีกา องค์กรมหาชน และหน่วยงานอื่นของรัฐ ที่มีกฎหมายจัดตั้ง

ข้อ ๒ ให้หมู่เกาะกระ ตำบลปากพ่องฝั่งตะวันออก อำเภอปากพ่อง จังหวัดนครศรีธรรมราช และพื้นที่ทะเลรอบหมู่เกาะดังกล่าว ภายในแนวเขตตามแผนที่ท้ายกฎกระทรวง หมายเลข ๑/๔ หมายเลข ๒/๔ หมายเลข ๓/๔ และหมายเลข ๔/๔ เป็นพื้นที่คุ้มครองทรัพยากรทางทะเลและชายฝั่ง

ข้อ ๓ เพื่อประโยชน์ในการกำหนดมาตรการคุ้มครองทรัพยากรทางทะเลและชายฝั่ง ให้เหมาะสมและสอดคล้องกับลักษณะของพื้นที่ ให้จำแนกพื้นที่ตามข้อ ๒ เป็น ๓ บริเวณ ดังต่อไปนี้

(๑) บริเวณที่ ๑ ได้แก่ พื้นที่บนแผ่นดินนับจากแนวชายฝั่งทะเลเข้าไปในแผ่นดินของเกาะกระใหญ่ เกาะกระกลาง และเกาะกระเล็ก

(๒) บริเวณที่ ๒ ได้แก่ พื้นที่ตั้งแต่แนวชายฝั่งทะเลลงมาถึงแนวปะการังตามธรรมชาติ และบริเวณต่อเนื่อง

(๓) บริเวณที่ ๓ ได้แก่ พื้นที่ทะเลถัดจากบริเวณที่ ๒ ออกไปภายในบริเวณเส้นตรงที่เชื่อมต่อจุดพิกัด ดังนี้

(ก) จุดที่ ๑ ละติจูด $๘^{\circ} ๒๗' ๒๓.๕๑๐''$ เหนือ ลองจิจูด $๑๐๐^{\circ} ๔๐' ๒๙.๖๔๘''$
ตะวันออก

(ข) จุดที่ ๒ ละติจูด $๘^{\circ} ๒๗' ๒๓.๕๑๐''$ เหนือ ลองจิจูด $๑๐๐^{\circ} ๔๘' ๑.๑๓๕''$
ตะวันออก

(ค) จุดที่ ๓ ละติจูด $๘^{\circ} ๑๘' ๒๓.๕๑๐''$ เหนือ ลองจิจูด $๑๐๐^{\circ} ๔๐' ๒๙.๖๔๘''$
ตะวันออก

(ง) จุดที่ ๔ ละติจูด $๘^{\circ} ๑๘' ๒๓.๕๑๐''$ เหนือ ลองจิจูด $๑๐๐^{\circ} ๔๘' ๑.๑๓๕''$
ตะวันออก

ข้อ ๔ ภายในพื้นที่ตามข้อ ๒ ห้ามกระทำการหรือดำเนินกิจกรรม ดังต่อไปนี้

(๑) พื้นที่บริเวณที่ ๑

(ก) การทิ้งขยะมูลฝอย สิ่งปฏิกูล ปล่อยน้ำเสีย หรือทำให้เกิดมลพิษที่เป็นการทำลาย
ก่อให้เกิดความเสียหาย ตลอดจนส่งผลกระทบต่อสภาพแวดล้อมในพื้นที่

(ข) การยึดถือหรือครอบครองที่ดิน รวมตลอดถึงการก่อสร้าง แผ้วถาง หรือเผาป่า

(ค) การกระทำหรือดำเนินกิจกรรมใด ๆ ที่ก่อให้เกิดการเปลี่ยนแปลงสภาพทางธรรมชาติ

(ง) การก่อสร้าง เว้นแต่เป็นการดำเนินการของหน่วยงานของรัฐเพื่อคุ้มครองทรัพยากร
ทางทะเลและชายฝั่ง หรือเพื่อรักษาผลประโยชน์ของชาติทางทะเลซึ่งต้องดำเนินการเท่าที่จำเป็น
กลมกลืนกับสภาพแวดล้อม ไม่เป็นการทำลายสภาพทางธรรมชาติในลักษณะที่ไม่สามารถฟื้นฟูกลับมา
ได้ดั้งเดิม และต้องแจ้งให้อธิบดีทราบล่วงหน้าก่อนเริ่มดำเนินการก่อสร้างไม่น้อยกว่าสามสิบวัน
พร้อมยื่นแบบแปลนหรือแผนผังการก่อสร้างประกอบการแจ้งด้วย

(จ) การเก็บทรัพยากรธรรมชาติ หรือกระทำด้วยประการใด ๆ ให้เป็นอันตรายต่อสัตว์
และพืช เว้นแต่เป็นการดำเนินการของหน่วยงานของรัฐเพื่อการศึกษาวิจัย โดยแจ้งให้อธิบดี
ทราบล่วงหน้าก่อนเริ่มดำเนินการศึกษาวิจัยไม่น้อยกว่าสามสิบวันพร้อมยื่นโครงการศึกษาวิจัย
ประกอบการแจ้งด้วย รวมทั้งปฏิบัติตามหลักเกณฑ์ที่อธิบดีประกาศกำหนด

(ฉ) การพักค้างคืน เว้นแต่เป็นการพักค้างคืนอันเนื่องมาจากการปฏิบัติการกิจ
ของหน่วยงานของรัฐในการศึกษาวิจัย การคุ้มครองทรัพยากรทางทะเลและชายฝั่ง หรือการรักษา
ผลประโยชน์ของชาติทางทะเล และได้แจ้งให้พนักงานเจ้าหน้าที่ทราบล่วงหน้าก่อนการพักค้างคืน
ไม่น้อยกว่าสามวัน หรือเป็นการพักค้างคืนเพื่อความปลอดภัยของชีวิต

(ช) การท่องเที่ยว เว้นแต่เป็นการท่องเที่ยวเชิงนิเวศ โดยคำนึงถึงความสามารถ
ในการรองรับของพื้นที่และไม่ส่งผลกระทบต่อสภาพทางธรรมชาติเดิม ทั้งนี้ ตามหลักเกณฑ์ที่อธิบดี
ประกาศกำหนด

(ซ) การนำสัตว์หรือพืชเข้าไป เว้นแต่เป็นชนิดพันธุ์สัตว์หรือพืชตามที่อธิบดีประกาศ
กำหนด

(ณ) การปลูกพืชหรือต้นไม้ เว้นแต่เป็นชนิดพันธุ์พืชหรือต้นไม้ตามที่อธิบดีประกาศกำหนด

(๒) พื้นที่บริเวณที่ ๒

(ก) การทิ้งขยะมูลฝอย สิ่งปฏิกูล ปล่อยน้ำเสีย หรือทำให้เกิดมลพิษที่เป็นการทำลาย ก่อให้เกิดความเสียหาย ตลอดจนส่งผลกระทบต่อสภาพแวดล้อมของแนวปะการัง ซากปะการัง กัลปังหา หรือสัตว์น้ำในแนวปะการัง

(ข) การกระทำหรือดำเนินกิจกรรมใด ๆ ที่เป็นการทำลาย ก่อให้เกิดความเสียหาย หรืออาจเป็นอันตราย ตลอดจนส่งผลกระทบต่อสภาพแวดล้อมของแนวปะการัง ซากปะการัง กัลปังหา หรือสัตว์น้ำในแนวปะการัง เว้นแต่เป็นการดำเนินการของหน่วยงานของรัฐเพื่อการศึกษาวิจัย โดยแจ้งให้อธิบดีทราบล่วงหน้าก่อนเริ่มดำเนินการศึกษาวิจัยไม่น้อยกว่าสามสิบวันพร้อมยื่นโครงการศึกษาวิจัยประกอบการแจ้งด้วย รวมทั้งปฏิบัติตามหลักเกณฑ์ที่อธิบดีประกาศกำหนด

(ค) การทำการประมงหรือการเพาะเลี้ยงสัตว์น้ำตามกฎหมายว่าด้วยการประมง

(ง) การท่องเที่ยว เว้นแต่เป็นการท่องเที่ยวเชิงนิเวศ โดยคำนึงถึงความสามารถในการรองรับของพื้นที่และไม่ส่งผลกระทบต่อสภาพทางธรรมชาติเดิม ทั้งนี้ ตามหลักเกณฑ์ที่อธิบดีประกาศกำหนด และในกรณีที่เป็นการท่องเที่ยวได้นำให้กระทำได้ตามจุดและภายในเขตที่อธิบดีประกาศกำหนดเท่านั้น

(จ) การทิ้งสมอ โดยกรณีที่ประสงค์จะจอดเรือ ให้กระทำโดยวิธีการผูกเรือกับทุ่นจอดเรือในบริเวณและวิธีที่อธิบดีประกาศกำหนด

(ฉ) การก่อสร้างท่าเทียบเรือทุกประเภท เว้นแต่เป็นการก่อสร้างทุ่นหรือเครื่องสำหรับผูกจอดเรือหรือโป๊ะเทียบเรือชั่วคราวเพื่อประโยชน์ในการคุ้มครองทรัพยากรทางทะเลและชายฝั่ง หรือเพื่อประโยชน์ในการศึกษาวิจัยของหน่วยงานของรัฐ โดยให้ทำการก่อสร้างในบริเวณที่จะก่อให้เกิดความเสียหายน้อยที่สุดแก่แนวปะการัง ซากปะการัง กัลปังหา หรือสัตว์น้ำในแนวปะการังและต้องแจ้งให้อธิบดีทราบล่วงหน้าก่อนเริ่มดำเนินการก่อสร้างไม่น้อยกว่าสามสิบวัน พร้อมยื่นแบบแปลนหรือแผนผังการก่อสร้างประกอบการแจ้งด้วย

(๓) พื้นที่บริเวณที่ ๓

(ก) การทิ้งขยะมูลฝอย สิ่งปฏิกูล ปล่อยน้ำเสีย หรือทำให้เกิดมลพิษที่เป็นการทำลาย ก่อให้เกิดความเสียหาย ตลอดจนส่งผลกระทบต่อสภาพแวดล้อมของแนวปะการัง ซากปะการัง กัลปังหา หรือสัตว์น้ำในแนวปะการัง

(ข) การกระทำหรือดำเนินกิจกรรมใด ๆ ที่เป็นการทำลาย ก่อให้เกิดความเสียหาย หรืออาจเป็นอันตราย ตลอดจนส่งผลกระทบต่อสภาพแวดล้อมของแนวปะการัง ซากปะการัง กัลปังหา หรือสัตว์น้ำในแนวปะการัง เว้นแต่เป็นการดำเนินการของหน่วยงานของรัฐเพื่อการศึกษาวิจัย โดยแจ้งให้อธิบดีทราบล่วงหน้าก่อนเริ่มดำเนินการศึกษาวิจัยไม่น้อยกว่าสามสิบวันพร้อมยื่นโครงการศึกษาวิจัยประกอบการแจ้งด้วย รวมทั้งปฏิบัติตามหลักเกณฑ์ที่อธิบดีประกาศกำหนด

(ค) การทำเหมืองแร่ในทะเล การสำรวจ การขุดเจาะ การผลิต และการถ่ายเทน้ำมันหรือก๊าซธรรมชาติ

(ง) การขุด การถมทะเล หรือการขุดลอกร่องน้ำ

(จ) การทำการประมงหรือการเพาะเลี้ยงสัตว์น้ำตามกฎหมายว่าด้วยการประมง เว้นแต่การทำการประมงโดยใช้เบ็ดมือ

ความในวรรคหนึ่ง มิให้ใช้บังคับแก่การใช้พื้นที่เพื่อประโยชน์ในราชการของกองทัพเรือ

ข้อ ๕ โครงการศึกษาวิจัยตามข้อ ๔ วรรคหนึ่ง (๑) (จ) (๒) (ข) และ (๓) (ข) อย่างน้อยต้องมีรายการ ดังต่อไปนี้

(๑) หัวข้อโครงการศึกษาวิจัย

(๒) คณะผู้ทำการศึกษาวิจัยและบทบาทของนักวิจัยแต่ละคนตามสัดส่วนการศึกษาวิจัย

(๓) หน่วยงานหลักและหน่วยงานสนับสนุนในการศึกษาวิจัย

(๔) วัตถุประสงค์ของโครงการศึกษาวิจัย

(๕) ขอบเขตของโครงการศึกษาวิจัย

(๖) ประโยชน์ที่คาดว่าจะได้รับจากโครงการศึกษาวิจัย เช่น ด้านวิชาการ ด้านนโยบาย การเผยแพร่ในวารสาร และการจดสิทธิบัตร รวมทั้งหน่วยงานที่นำผลการศึกษาวิจัยไปใช้ประโยชน์

(๗) แผนการถ่ายทอดเทคโนโลยีหรือผลการศึกษาวิจัยสู่กลุ่มเป้าหมาย

(๘) วิธีดำเนินการศึกษาวิจัยและสถานที่เก็บข้อมูล

(๙) ระยะเวลาทำการศึกษาวิจัยและแผนการดำเนินงานตลอดโครงการศึกษาวิจัย

(๑๐) งบประมาณของโครงการศึกษาวิจัย

(๑๑) ผลสำเร็จและความคุ้มค่าของการศึกษาวิจัยที่คาดว่าจะได้รับ

ข้อ ๖ หลักเกณฑ์ที่อธิบดีประกาศกำหนดตามข้อ ๔ วรรคหนึ่ง (๑) (จ) (๒) (ข) และ (๓) (ข) อย่างน้อยต้องมีรายการ ดังต่อไปนี้

(๑) การดำเนินการตามโครงการศึกษาวิจัยที่ได้แจ้งต่ออธิบดี

(๒) การรายงานความคืบหน้าของการดำเนินการตามโครงการศึกษาวิจัย

(๓) การส่งรายงานผลการศึกษาวิจัยฉบับสมบูรณ์

(๔) การแบ่งปันผลประโยชน์จากผลการศึกษาวิจัยความหลากหลายทางชีวภาพในพื้นที่คุ้มครองทรัพยากรทางทะเลและชายฝั่ง

(๕) ข้อปฏิบัติกรณีที่มีการเก็บตัวอย่างวิจัย

(๖) การระงับโครงการศึกษาวิจัย กรณีที่ผู้ศึกษาวิจัยฝ่าฝืนหรือไม่ปฏิบัติตามกฎหมายระเบียบ ข้อบังคับ ประกาศ คำสั่ง หรือก่อให้เกิดความเสียหาย หรือเป็นอันตรายต่อทรัพยากรทางทะเลและชายฝั่งหรือทรัพยากรธรรมชาติอื่น

ข้อ ๗ หลักเกณฑ์ที่อธิบดีประกาศกำหนดตามข้อ ๔ วรรคหนึ่ง (๑) (ข) และ (๒) (ง) กรณีการท่องเที่ยวเชิงนิเวศ โดยคำนึงถึงความสามารถในการรองรับของพื้นที่และไม่ส่งผลกระทบต่อสภาพทางธรรมชาติเดิม อัจรวมถึงการควบคุมจำนวนนักท่องเที่ยว จำนวนเรือท่องเที่ยว หรือการปิดเกาะเพื่อให้ทรัพยากรธรรมชาติเกิดการฟื้นตัวด้วย

ข้อ ๘ การนำเรือเข้าออกในบริเวณตามข้อ ๓ (๒) และ (๓) ต้องไม่ก่อให้เกิดความเสียหายหรือเป็นอันตรายต่อแนวปะการัง ซากปะการัง กัลปังหา หรือสัตว์น้ำในแนวปะการัง และเป็นไปตามเส้นทางการนำเรือเข้าออกที่อธิบดีประกาศกำหนด

ข้อ ๙ เพื่อประโยชน์ในการกำกับดูแลและติดตามการคุ้มครองทรัพยากรทางทะเล และชายฝั่งในพื้นที่ตามข้อ ๒ ให้อธิบดีหรือผู้ซึ่งอธิบดีมอบหมายกำกับดูแลและติดตามการคุ้มครองทรัพยากรทางทะเลและชายฝั่ง ดังต่อไปนี้

(๑) ดูแล ติดตาม และตรวจสอบการบังคับใช้มาตรการคุ้มครองทรัพยากรทางทะเล และชายฝั่งที่กำหนดไว้ในกฎกระทรวงนี้ และรายงานผลการบังคับใช้มาตรการคุ้มครองทรัพยากรทางทะเลและชายฝั่งต่อคณะกรรมการและคณะกรรมการทรัพยากรทางทะเลและชายฝั่ง จังหวัดนครศรีธรรมราช อย่างน้อยปีละหนึ่งครั้ง

(๒) สนับสนุนโครงการส่งเสริมองค์ความรู้แก่องค์กรปกครองส่วนท้องถิ่นหรือชุมชน ในการดำเนินโครงการหรือกิจกรรมเพื่อการบริหารจัดการ การบำรุงรักษา การอนุรักษ์ การฟื้นฟู และการใช้ประโยชน์จากทรัพยากรทางทะเลและชายฝั่งตามหลักเกณฑ์ที่อธิบดีประกาศกำหนด

(๓) ให้ข้อมูลและคำปรึกษาแก่องค์กรปกครองส่วนท้องถิ่นหรือชุมชนในการดำเนินโครงการหรือกิจกรรมเพื่อการบริหารจัดการ การบำรุงรักษา การอนุรักษ์ การฟื้นฟู และการใช้ประโยชน์จากทรัพยากรทางทะเลและชายฝั่ง

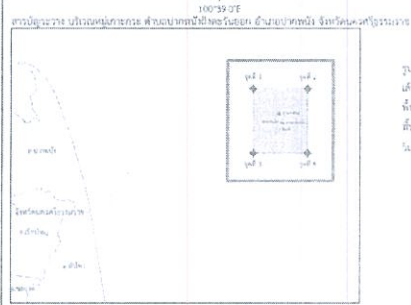

ให้ไว้ ณ วันที่ ๙ เมษายน พ.ศ. ๒๕๖๔

วราวุธ ศิลปอาชา

รัฐมนตรีว่าการกระทรวงทรัพยากรธรรมชาติและสิ่งแวดล้อม

แผนที่ท้ายกฎกระทรวง
กำหนดให้บริเวณหมู่เกาะกระ ตำบลปากพ่องฝั่งตะวันออก อำเภอปากพ่อง จังหวัดนครศรีธรรมราช
เป็นพื้นที่คุ้มครองทรัพยากรทางทะเลและชายฝั่ง
พ.ศ. 2564

แผนที่หมายเลข 1/4 (บริเวณหมู่เกาะกระ)



มาตราส่วน 1:50,000 SCALE

รูปถ่ายที่ ระบบ WGS 1984 ELLIPSOID WORLD GEOIDETIC SYSTEM 1984
 เติบโตรานแผนที่ พิกัดฉากสมมติ TRANSVERSE MERCATOR
 พื้นหลังฐานการอ้างอิง ระดับความสูง VERTICAL DATUM MEAN SEA LEVEL
 เส้นพิกัดฐานระบบ ระบบ WGS 1984 HORIZONTAL DATUM WORLD GEOIDETIC SYSTEM 1984
 หมายเหตุ: ข้อมูลภาพถ่ายดาวเทียม วันที่ถ่ายทำเมื่อวันที่ 9 กันยายน 2559

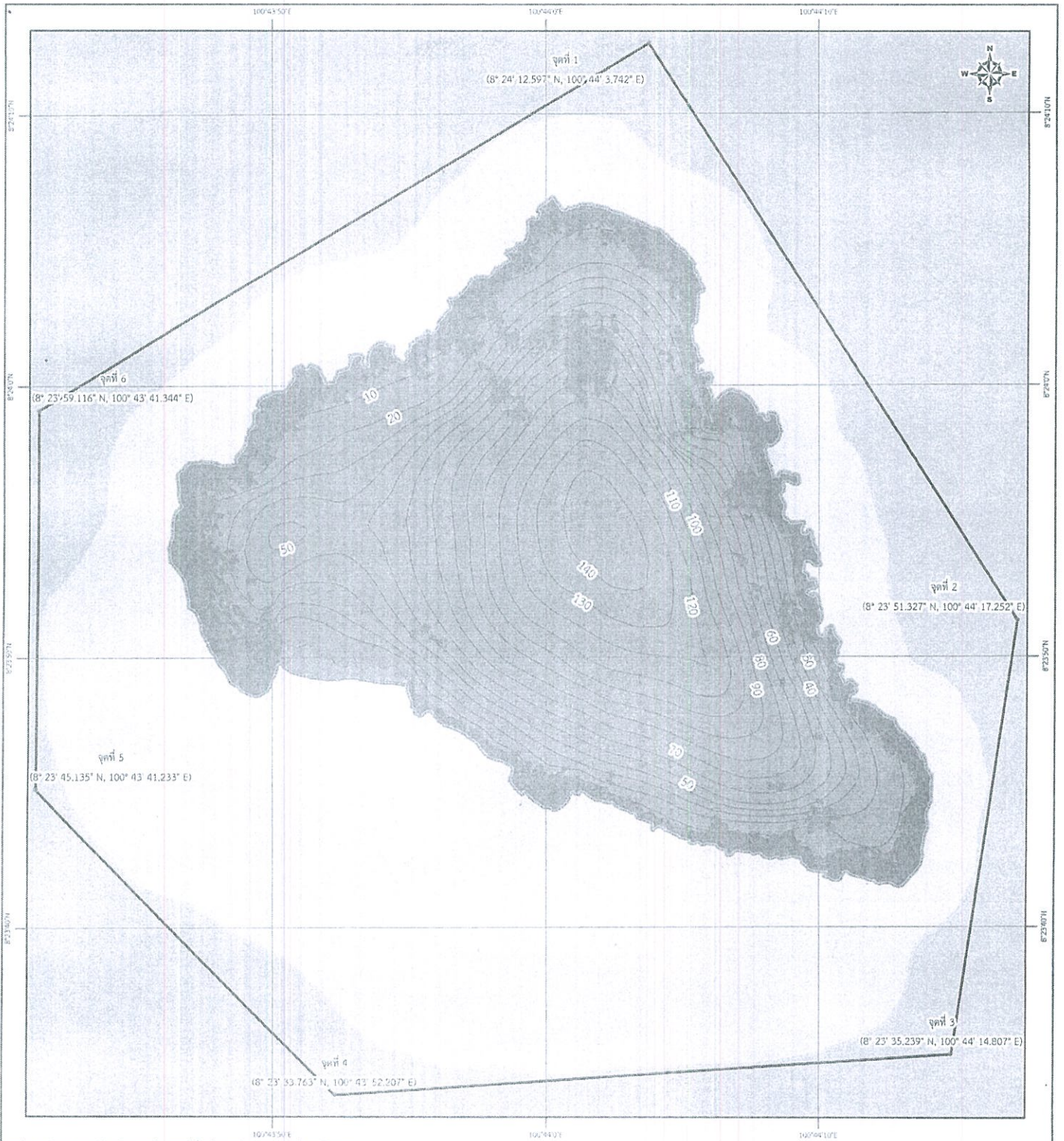
- เครื่องหมาย
- บริเวณที่ 1
 - บริเวณที่ 2
 - บริเวณที่ 3
 - หาดทราย
- และระบอบการกำหนดของกรมราชทัณฑ์

(นายอุกฤษฏ์ สดกนิพนธ์)
ผู้อำนวยการกองอนุรักษ์ทรัพยากรทางทะเล
และชายฝั่ง

(นายไฉฉฉ ทอวิท)
อธิบดีกรมทรัพยากรทางทะเลและชายฝั่ง

แผนที่ท้ายกฎกระทรวง
กำหนดให้บริเวณหมู่เกาะกระ ตำบลปากพ่องิ่งฝั่งตะวันออก อำเภอปากพ่องิ่ง จังหวัดนครศรีธรรมราช
เป็นพื้นที่คุ้มครองทรัพยากรทางทะเลและชายฝั่ง
พ.ศ. 2564

แผนที่หมายเลข 2/4 (เกาะกระใหญ่)



การวัดปริมาณน้ำ 14,000 ลิตรต่อหน่วยพื้นที่ สำหรับพื้นที่ในบริเวณนี้โดยใช้อุปกรณ์วัดพื้นดินนครศรีธรรมราช



มาตราส่วน 1:4,000 SCALE

รูปถ่ายปี 1990

เป็นไปบนแผนที่: ทรานส์เวอร์สเมอร์คาเตอร์ PROJECTION: TRANSVERSE MERCATOR
เส้นตั้งฉากกับทรงกลม: ไรต์แองเกิลไซคลินดริค VERTICAL DATUM: JAPAN SEA LEVEL
เป็นเส้นตรงตามจริง: ไรต์มิล WGS 1994 HORIZONTAL DATUM: WORLD GEODETIC SYSTEM 1984

โปรดทราบ: ข้อมูลนี้จัดทำขึ้นโดยกรมทรัพยากรทางทะเลและชายฝั่ง เมื่อวันที่ 19 ธันวาคม 2559

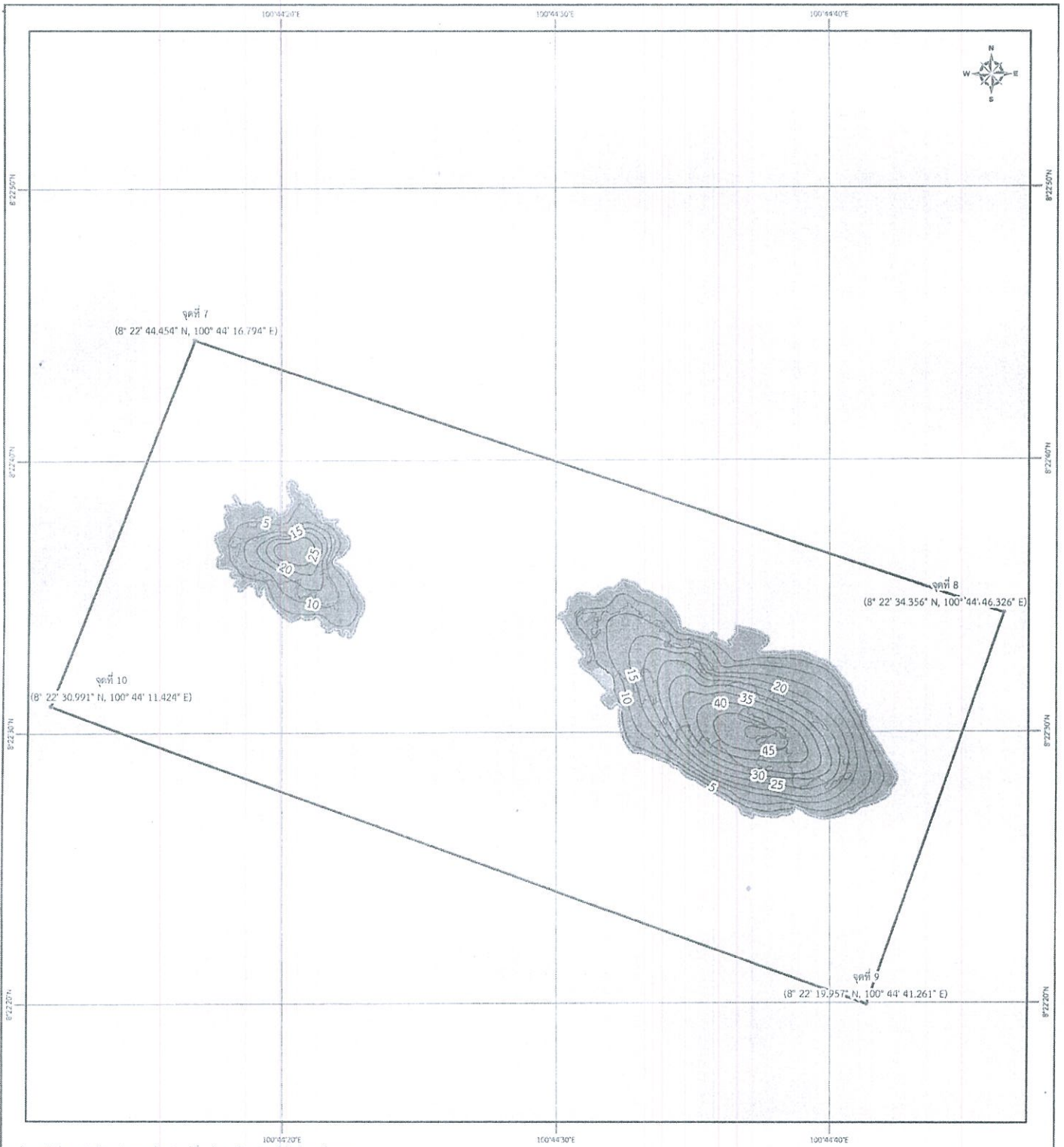
- เครื่องหมาย
- บริเวณที่ 1
 - หาดทราย
 - พื้นที่ป่าไม้
 - เส้นขึ้นความสูง
 - บริเวณที่ 2
 - แนวปะการังตามธรรมชาติ
 - ดิน

(นายอุกฤษฏ์ สดภูมินทร์)
ผู้อำนวยการกองอนุรักษ์ทรัพยากรทางทะเล

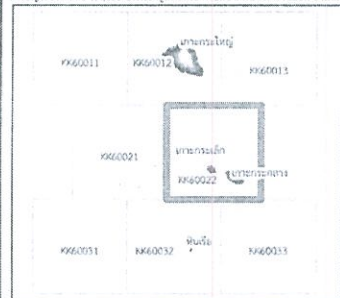
(นายสภพ ทองดี)
อธิบดีกรมทรัพยากรทางทะเลและชายฝั่ง

แผนที่ท้ายกฎกระทรวง
กำหนดให้บริเวณหมู่เกาะกระ ตำบลปากพ่องีฝั่งตะวันออก อำเภอปากพ่องี จังหวัดนครศรีธรรมราช
เป็นพื้นที่คุ้มครองทรัพยากรทางทะเลและชายฝั่ง
พ.ศ. 2564

แผนที่หมายเลข 3/4 (เกาะกระกลางและเกาะกระเล็ก)



สเกลแนวราบคือ 1:4,000 บริเวณหมู่เกาะกระ ตำบลปากพ่องีฝั่งตะวันออก อำเภอปากพ่องี จังหวัดนครศรีธรรมราช



รูปทรงรี: WGS 1984 ELLIPSOID: WORLD GEOIDETIC SYSTEM 1984
เส้นโคจรแนวตั้ง: TRANSVERSE MERCATOR PROJECTION: TRANSVERSE MERCATOR
พื้นตั้งของภาคตัด: MEAN SEA LEVEL VERTICAL DATUM: MEAN SEA LEVEL
พื้นตั้งของเส้นเมริเดียน: WGS 1984 HORIZONTAL DATUM: WORLD GEOIDETIC SYSTEM 1984
โครงการนี้จัดทำจากภาพถ่ายดาวเทียม บันทึกการเมื่อวันที่ 9 ธันวาคม 2559

เบี่ยงเบน

- บริเวณที่ 1
- บริเวณที่ 2
- หาดทราย
- แนวปะการังตามธรรมชาติ
- พื้นที่เป็นป่าไม้
- หิน
- เส้นชั้นความสูง



(นายอุกฤษฏ์ สดกนิมทร์)
ผู้อำนวยการกองอนุรักษ์ทรัพยากรทางทะเล



(นายโสภณ ทองดี)
อธิบดีกรมทรัพยากรทางทะเลและชายฝั่ง

หมายเหตุ :- เหตุผลในการประกาศใช้กฎกระทรวงฉบับนี้ คือ โดยที่ปัจจุบันบริเวณหมู่เกาะกระ ตำบลปากพ่องฝั่งตะวันออก อำเภอปากพ่อง จังหวัดนครศรีธรรมราช เป็นพื้นที่ที่มีทรัพยากรทางทะเล และชายฝั่งอยู่ในสภาพสมบูรณ์ มีแนวปะการังที่สำคัญ เช่น ปะการังเขากวาง ปะการังแปรงล่างชวด ซึ่งพบแห่งเดียวในบริเวณอ่าวไทย เป็นแหล่งวางไข่ที่สำคัญของเต่าทะเล และเป็นแหล่งที่อยู่อาศัย ของชนิดพันธุ์สัตว์หายากและใกล้สูญพันธุ์ เช่น เต่ากระ หอยทากบุษราคัม นกโจรสลัดเกาะคริสต์มาส และนกยางจีน ประกอบกับสภาพทางธรรมชาติบริเวณหมู่เกาะกระมีความเปราะบางและเสี่ยงต่อการถูกทำลาย ได้ง่ายจากการดำเนินกิจกรรมของมนุษย์ เช่น การประมงและการท่องเที่ยว สมควรกำหนดให้บริเวณ หมู่เกาะกระ ตำบลปากพ่องฝั่งตะวันออก อำเภอปากพ่อง จังหวัดนครศรีธรรมราช เป็นพื้นที่คุ้มครอง ทรัพยากรทางทะเลและชายฝั่ง รวมทั้งกำหนดมาตรการคุ้มครอง เพื่อสงวนไว้ให้คงอยู่ในสภาพทางธรรมชาติเดิม เป็นแหล่งที่อยู่อาศัยและขยายพันธุ์ของปะการังและสัตว์ทะเลหายากและใกล้สูญพันธุ์ และส่งเสริม ให้มีการใช้ประโยชน์ในพื้นที่อย่างยั่งยืน จึงจำเป็นต้องออกกฎกระทรวงนี้