



# ข้อมูลแหล่งท่องเที่ยว ตำบลตึกตึก




## แหล่งท่องเที่ยวทางธรรมชาติ

### ๑. น้ำตกสายรุ้ง


ตั้งอยู่ในพื้นที่ หมู่ที่ ๑ บ้านปากวิป การเดินทางสู่แหล่งท่องเที่ยว ใช้ถนนเพชรเกษม และแยกเข้าถนนสายปากวิป-ดอกแดง และแยกเข้าถนน ไปจนถึงน้ำตก เป็นเทือกเขาที่อุดมสมบูรณ์ สูงประมาณ ๖๐ เมตร ไหลมาจากหน้าผาหินกว้าง ๒๐ เมตร ในฤดูฝนจะเต็มจะมีเต็มหน้าผา แม้ว่าหน้าแล้งจะมีน้ำน้อย แต่ก็สวยงาม สามารถเล่นน้ำได้บริเวณแอ่งด้านล่าง แต่น้ำลึกหลาย เมตร ควรเล่นน้ำอย่างระมัดระวัง มีทางเดินขึ้นไป ด้านบน ของน้ำตก ซึ่งมีต้นไม้ใหญ่หลายชนิด เช่น ตะเคียน ไช้ เขียวรวมถึงไม้พื้นล่าง เช่น เฟิน หวาย บรยากาศร่มรื่นสามารถขึ้นไปชมน้ำตกจากด้านบนได้





## ๒. แหลมปะการัง

ตั้งอยู่ในพื้นที่ หมู่ที่ ๒ บ้านบางขยะ ติดกับทะเลอันดามัน การเดินทางสู่แหล่งท่องเที่ยว ใช้ถนนเพชรเกษมและแยกเข้าถนนสายแหลมปะการัง หัวแหลมที่ยาวต่อเนื่องมาจากหาดปากวิบ ด้านทิศใต้ มีทางแยกเข้ามาจากทางหลวงหมายเลข ๔ ประมาณ ๕ กิโลเมตร ด้านทิศใต้ของแหลมจะติดกับหาดคึกคัก ลักษณะเด่นเป็นแหลมยื่นยาวออกไปทะเลชี้ขึ้นไปทางทิศตะวันตกเฉียงเหนือ จากปลายแหลมยาวต่อเนื่องไปทั้ง ๒ ด้านนับร้อยเมตร เป็นหาดชากปะการังหลากชนิดขนาดใหญ่ยาวต่อเนื่องลงไปทะเลเป็นแนวกว้างรอบหัวแหลม ในบริเวณนี้เคยเป็นแนวปะการังกว้างใหญ่ที่อุดมสมบูรณ์และสวยงาม จนถูกพายุพัดทำลายเสียหายอย่างมาก เนื้อหาดเป็นป่าชายหาดผืนเล็ก ๆ มีสนทะเลขึ้นเรียงรายตลอดแนวแหลม แหลมปะการัง มีจุดเด่นที่บรรยากาศเงียบสงบ มีทิวทัศน์ที่สวยงาม มองเห็นชายหาดปากวิบ และหาดบางสักทางทิศเหนือ ทางทิศใต้เห็นหาดคึกคักไต่ยาวไปจนถึงแหลมที่ตั้งที่ทำการอุทยานแห่งชาติเขาหลัก-ลำรู่ ที่ไกลออกไปนับสิบกิโลเมตรรอบบริเวณยังเป็นจุดดูนกที่ดี โดยเฉพาะนกที่อาศัยอยู่บริเวณชายหาดทางด้านทิศใต้ของแหลมติดกับหาดคึกคักเวลาน้ำแห้ง สามารถเดินลงไปได้จนสุดปลายแหลม





### ๓. ชายหาดคึกคัก

ตั้งอยู่ในพื้นที่ หมู่ที่ ๓ บ้านคึกคัก ติดกับทะเลอันดามัน การเดินทางสู่แหล่งท่องเที่ยวใช้ถนนเพชรเกษมและแยกเข้าถนนสายชายทะเลคึกคัก เป็นหาดทรายขาวเป็นแนวยาวที่สวยงามมาก




## ๔. น้ำตกโตนช่องฟ้า

ตั้งอยู่ในพื้นที่หมู่ที่ ๕ บ้านบางเนียง อยู่ในเขตอุทยานเขาหลัก-ลำรู่ การเดินทางสู่แหล่งท่องเที่ยว ใช้ถนนเพชรเกษมและแยกเข้าถนนสายน้ำตกโตนช่องฟ้า เป็นน้ำตก ขนาดใหญ่ ไหลจากผาหินลาดลดหลั่น ลงมา ๗ ชั้น ที่เวดล้อมไปด้วยป่าดงดิบ แต่นักท่องเที่ยวส่วนใหญ่นิยมขึ้นไปเพียงชั้นที่ ๔ ช่วงที่น้ำตกสวยและ น่าเที่ยวชมที่สุดคือช่วงเดือนธันวาคม - มกราคม เพราะมีน้ำมากและไม่มีอันตรายจากน้ำหลาก น้ำตกโตนช่องฟ้า เป็นน้ำตกอยู่ในผืนป่าใหญ่อันอุดมสมบูรณ์ ภายในเขตอุทยานแห่งชาติเขาหลัก-ลำรู่ สามารถเดินป่า ดูนก และกางเต็นท์พักแรมได้ เหมาะสำหรับนักนิยมธรรมชาติที่ต้องการท่องเที่ยวแบบผจญภัย น้ำตกโตนช่องฟ้ามีทั้งหมดเจ็ดชั้น แต่ส่วนใหญ่แล้วนักท่องเที่ยวนิยมไปเพียงแค่ชั้น ๔ ชั้นที่ ๑ มีความสูงประมาณ ๕๐ เมตร ชั้นที่ ๒ สูง ๔๐ เมตร ชั้นที่ ๓ สูง ๕๐ เมตร ทั้งสามชั้นมีแอ่งน้ำอยู่ด้านล่าง เล่นน้ำได้ ส่วนชั้นที่ ๔ จะมีความสูงถึง ๒๐๐ เมตร เป็นน้ำตกที่ไหลลาดลงมาจากหน้าผาหินที่ชันประมาณ ๖๐ องศา ช่วงเดือนมิถุนายน-ตุลาคม ซึ่งมีน้ำมาก จะเปิดให้ขึ้นไปจนถึงน้ำตกชั้นที่ ๔ เท่านั้น เนื่องจากน้ำแรงมาก หากขึ้นไปถึงชั้น ๕ ใช้เวลาอีกประมาณ ๓๐ นาที เป็นน้ำตกที่ไหลลงมาจากหน้าผา สูงประมาณ ๑๐๐ เมตร สภาพพื้นที่โดยรอบปกคลุมไปด้วยต้นไม้ใหญ่น้อย มีความชุ่มชื้นสูง ส่วนชั้นที่ ๖ และชั้นที่ ๗ นั้นต้องใช้เวลาเดินป่าประมาณ ๓ ชั่วโมง เหมาะจะเดินขึ้นไปพักแรม แต่ต้องมีเจ้าหน้าที่นำทาง ระหว่างทางสามารถพบรอยสมเสร็จ นกเงือกดำ นกกาก้าง และนกเล็ก ๆ ได้ ช่วงหน้าแล้งอาจพบกล้วยไม้หลายชนิดออกดอก เช่น เอื้องสายสีขา วานหางช้าง ฯลฯ




## ๕. ชายหาดบางเนียง

ตั้งอยู่ในพื้นที่ หมู่ที่ ๕ บ้านบางเนียง ติดกับทะเลอันดามัน การเดินทางสู่แหล่งท่องเที่ยวใช้ถนนเพชรเกษม และแยกเข้าถนนสายชายทะเลบางเนียง เป็นหาดทรายขาวเป็นแนวยาว ทสวยงามมาก




## ๖. ทาดนางทอง

ตั้งอยู่ในพื้นที่หมู่ที่ ๗ บ้านบางเหล่าโอน ติดกับทะเลอันดามันการเดินทางสู่แหล่งท่องเที่ยว ใช้ถนนเพชรเกษมและแยกเข้าถนนสายนางทอง เป็นชายหาดที่สวยงามมีหินนางทองก้อนใหญ่อยู่กลางทะเล เวลา น้ำแห้งสามารถเดินลงไปยังก้อนหินนางทองได้










### ๗. อุทยานเขาคีรี-ลำรู่

ตั้งอยู่ที่บริเวณชายหาดเขาหลัก มีพื้นที่ประมาณ ๑๕๐ ตารางกิโลเมตร ครอบคลุมพื้นที่ในอำเภอเมือง อำเภอตะกั่วป่า และอำเภอกะปง ประกาศเป็นอุทยานแห่งชาติเมื่อวันที่ ๒๐ สิงหาคม ๒๕๓๔ เป็นอุทยานแห่งชาติลำดับที่ ๖๖ ของประเทศไทย สถานที่ทำการอุทยานตั้งอยู่ หมู่ที่ ๗ ตำบลคึกคัก อำเภอตะกั่วป่า จังหวัดพังงา อุทยานแห่งชาติเขาคีรี-ลำรู่ อยู่ห่างจากอำเภอตะกั่วป่า ๓๓ กิโลเมตร ครอบคลุมพื้นที่อำเภอตะกั่วป่า อำเภอกะปง และอำเภอเมือง พื้นที่อุทยานฯ มีลักษณะเป็นเทือกเขาสลับซับซ้อน ได้แก่ เขาหลัก, เขาแสงทอง, เขาไม้แก้ว และเขาปลายบางโต๊ะ โดยมียอดเขาสูงที่สุดประมาณ ๑,๐๗๗ เมตรจากระดับน้ำทะเล ซึ่งเป็นต้นกำเนิดของแม่น้ำที่สำคัญในจังหวัดพังงา ได้แก่ แม่น้ำพังงา และแม่น้ำตะกั่วป่า สถานที่ท่องเที่ยวที่น่าสนใจ เช่น หาดเล็ก จุดท่องเที่ยวเป็นชายหาด สำหรับชมบรรยากาศและลงเล่นน้ำได้นอกจากนี้ ภายในอุทยานฯ ยังมีบ้านพักและเต็นท์บริการนักท่องเที่ยว สามารถสอบถามเพิ่มเติมได้ที่ อุทยานแห่งชาติเขาคีรี-ลำรู่ หมู่ ๗ ตำบลคึกคัก อำเภอตะกั่วป่า จังหวัดพังงา





## แหล่งท่องเที่ยวทางประวัติศาสตร์

### ๑. วัดคมนียเขต (วัดคึกคัก)


ตั้งอยู่หมู่ที่ ๔ บ้านคึกคัก ห่างจากอำเภอตะกั่วป่า ๒๕ กิโลเมตร เป็นวัดที่เป็นศูนย์รวมจิตใจและศูนย์รวมความศรัทธาของชาวตำบลคึกคัก วัดคึกคัก ในปัจจุบันรู้จักกันในชื่อว่า วัดคมนียเขต สร้างขึ้นเมื่อวันที่ ๑๕ กรกฎาคม พ.ศ. ๒๔๕๒ โดยมี พระครูประสาทประภตพรต เป็นผู้ริเริ่มดำเนินการ เดิมชื่อว่า "วัดคึกคัก" ต่อมา พ.ศ. ๒๔๘๒ เปลี่ยนชื่อเป็น วัดคมนียเขตได้รับพระราชทานวิสุงคามสีมาเมื่อวันที่ ๔ มีนาคม พ.ศ. ๒๔๗๑ สังกัดคณะสงฆ์มหานิกาย จัดกิจกรรมปฏิบัติธรรมเนกธัมมะในเดือนธันวาคมของทุกปี ภายในวัดมีปูชนียวัตถุ หลวงพ่อแหวง อากาศโร อดีตเจ้าอาวาส ซึ่งเป็นที่เลื่อมใสศรัทธาของประชาชน ปัจจุบันมี พระครูพิพัฒน์ คมนียเขต ดำรงตำแหน่งเจ้าอาวาส





## ๒. ศาลเจ้าพ่อเขาหลัก

ตั้งอยู่ในพื้นที่ หมู่ที่ ๗ บ้านบางหลาโอน ซึ่งเป็นศาลที่ศักดิ์สิทธิ์ที่ชาวบ้านให้ความเคารพนับถือ และเชื่อว่าเจ้าพ่อเขาหลักจะคุ้มครองความปลอดภัยในการใช้ถนนนี้ตรงกันข้ามกับศาลเจ้าพ่อเขาหลักเป็นที่ทำการอุทยานเขาหลักลำรู่ จะเป็นชายทะเลซึ่งเป็นหาดทรายกว้างและหินก้อนใหญ่น้อยเรียงรายอย่างสวยงามจำนวนมากบรรยากาศเหมาะกับการพักผ่อน สามารถเล่นน้ำ และชมพระอาทิตย์ตกยามเย็นได้



### ๓. อนุสรณ์สถานเรือ ต.813

ตั้งอยู่ในพื้นที่ หมู่ที่ ๖ บ้านบางเนียง เป็นเรือของตำรวจน้ำซึ่งถวายเป็นอนุสรณ์การอาชญากรรม เมื่อเกิดคลื่นยักษ์สึนามิ เป็นเรือในหน่วยงานกรมตำรวจ เป็นเรือตรวจการณ์ ๘๑๓ หรือที่คนทั่วไปในนาม ต.๘๑๓ จุดประสงค์หลักในการปฏิบัติหน้าที่ คือ ถวายความปลอดภัย และรักษาความปลอดภัยบุคคลสำคัญทางน้ำ รักษาความสงบเรียบร้อย ความปลอดภัยในชีวิตและทรัพย์สิน ความมั่นคงของรัฐ สิ่งแวดล้อม สืบสวนสอบสวน ป้องกันและปราบปรามอาชญากรรม ค้นหาและช่วยเหลือเรืออากาศยาน และผู้ประสบภัยทางน้ำ ประสานงานหรือสนับสนุนปฏิบัติงานของหน่วยงาน กบองค์กรหรือหน่วยงานต่าง ๆ ที่เกี่ยวข้อง ก่อนเกิดเหตุการณ์คลื่นยักษ์สึนามิ ได้รับคำสั่งจากผู้บังคับบัญชา เมื่อวันที่ ๒๓ ธันวาคม พ.ศ. ๒๕๔๗ ให้เดินทางไปถวายการอารักขาพลุกระหม่อมหญิงอุบลรัตนราชกัญญาฯ และครอบครัว ที่จังหวัดพังงา จึงออกเดินทางตั้งแต่วันที่ ๒๔ ธันวาคม พ.ศ. ๒๕๔๗ และวันที่ ๒๖ ธันวาคม ๒๕๔๗ ถูกคลื่นยักษ์พัดพามาเกยตื้นบนพื้นดินห่างจากชายทะเล ประมาณ ๑,๕๐๐ เมตร ปัจจุบันเป็นจุดท่องเที่ยวที่สำคัญแห่งหนึ่งของตำบล ซึ่งนักท่องเที่ยวมักจะมาเยี่ยมชมและถ่ายรูปเป็นที่ระลึก



